


01.



Rechts aanhouden
richting Mheerderweg

02.



Rechtsaf Mheerderweg

04.



Rechtdoor Burg. Beckersweg

05.




Na bushokje rechts aanhouden
Leemstraat

06.



Linksaf Duivenstraat

07.



Rechtsaf Rondelenstraat

08.




Na 615 m



Linksaf door draaihek (OVH)

09.




Linksaf kasteel Mheer (OVH)

10.



Rechtdoor voor kasteel langs

11.



Rechtsaf Dorpsstraat

12.



Links aanhouden Papenstraat

13.




Rechtdoor Papenstraat (OVH)

14.



Viersprong
Linksaf Voerenstraat (OVH)

15.



Rechtsaf Molenweg

16.



Bij paardenwei
Linksaf Klieë-sjtraot

17.



Links aanhouden Bergenhuizen

18.



Rechtdoor Schienweg
Gaet over in Voerenstraat

19.




Linksaf Terlinden

20.



Rachts aanhouden
Maastrichterweg (OVH)

21.




(2^e L) bank en veldkruis
Linksaf Mosdaalweg (OVH)
(smal pad)

22.




Linskaf Bredeweg

23.




Na gebouw Amecitia
Rechtsaf Hondsrugweg (OVH)

24.



Bij bank en veldkruis
Linksaf Thielen Haagweg (OVH)

25.



Rechtsaf Bergstraat

26.



Linksaf Oude straat (OVH)

27.



Linksaf Banholterweg
Gaaf over in Molenweg

28.




Linkaf Dalestraat

29.



Rechts aanhouden Dalestraat

30.



Rechtdoor Dalestraat
Lourdesgrot - FINISH